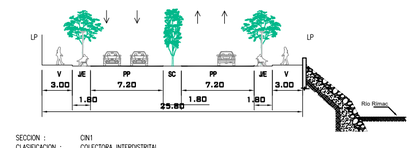

SECCION : CIN1
CLASIFICACION : COLECTORA INTERDISTRITAL
NOMBRE : PROLONGACIÓN 1 DE MAYO
DISTRITO(S) : SAN MARTIN DE PORRES
TRAMO : LÍMITE PROVINCIAL – UNIVERSITARIA

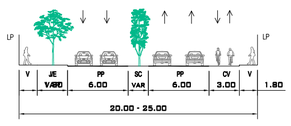

SECCION : CIN2–1
CLASIFICACION : COLECTORA INTERDISTRITAL
NOMBRE : LOS PRÓCERES – 12 DE OCTUBRE
DISTRITO(S) : SAN MARTIN DE PORRES
TRAMO : LÍMITE PROVINCIAL – JOSÉ GRANDA

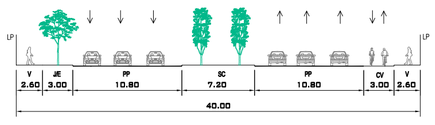

SECCION : CIN2–2
CLASIFICACION : COLECTORA INTERDISTRITAL
NOMBRE : LOS PRÓCERES
DISTRITO(S) : SAN MARTIN DE PORRES
TRAMO : JOSÉ GRANDA – IZAGUIRRE

NOTA :
El ancho vial es referencial: deberá respetarse el alineamiento de la Zona Arqueológica definida porel Ministerio de Cultura.

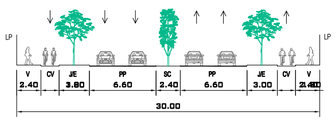

SECCION : CIN3
CLASIFICACION : COLECTORA INTERDISTRITAL
NOMBRE : RIOBAMBA
DISTRITO(S) : SAN MARTIN DE PORRES
TRAMO : RIO RIMAC – ZARUMILLA

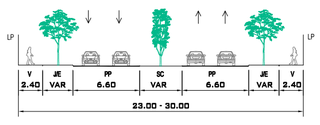

SECCION : CIN4–1
CLASIFICACION : COLECTORA INTERDISTRITAL
NOMBRE : GRAU, MIGUEL – A
DISTRITO(S) : SAN MARTIN DE PORRES
TRAMO : ZARUMILLA – VALDIZAN

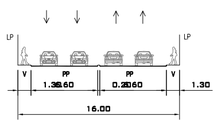

SECCION : CIN4–2
CLASIFICACION : COLECTORA INTERDISTRITAL
NOMBRE : GRAU, MIGUEL – B
DISTRITO(S) : SAN MARTIN DE PORRES
TRAMO : VALDIZAN – CAQUETÁ

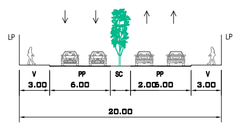

SECCION : CIN5
CLASIFICACION : COLECTORA INTERDISTRITAL
NOMBRE : PEDREGAL
DISTRITO(S) : SAN MARTIN DE PORRES
TRAMO : MORALES DUAREZ – ZARUMILLA

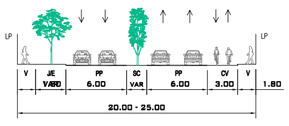

SECCION : CIN6–1
CLASIFICACION : COLECTORA INTERDISTRITAL
NOMBRE : LOS PRÓCERES – 12 DE OCTUBRE
DISTRITO(S) : SAN MARTIN DE PORRES
TRAMO : LÍMITE PROVINCIAL – JOSÉ GRANDA

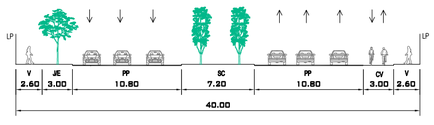

SECCION : CIN6–2
CLASIFICACION : COLECTORA INTERDISTRITAL
NOMBRE : LOS PRÓCERES
DISTRITO(S) : SAN MARTIN DE PORRES
TRAMO : JOSÉ GRANDA – IZAGUIRRE

NOTA :
El ancho vial es referencial: deberá respetarse el alineamiento de la Zona Arqueológica definida por el Ministerio de Cultura.

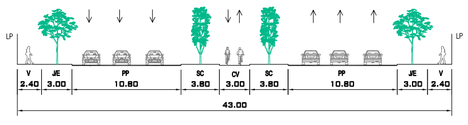

SECCION : CIN7
CLASIFICACION : COLECTORA INTERDISTRITAL
NOMBRE : AV. PERU (BERTELLO) – A
DISTRITO(S) : SAN MARTIN DE PORRES
TRAMO : QUILCA – ROBAMBA

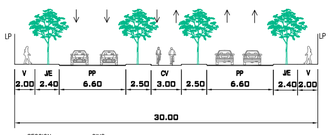

SECCION : CIN8
CLASIFICACION : COLECTORA INTERDISTRITAL
NOMBRE : PACASMAYO
DISTRITO(S) : SAN MARTIN DE PORRES
TRAMO : LÍMITE PROVINCIAL – CANTA CALLAO

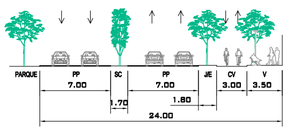

SECCION : CIN9–1
CLASIFICACION : COLECTORA INTERDISTRITAL
NOMBRE : GRANDA, JOSÉ
DISTRITO(S) : SAN MARTIN DE PORRES
TRAMO : LÍMITE PROVINCIAL – LIMA

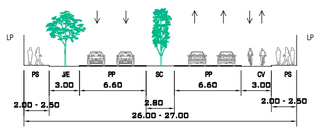

SECCION : CIN9–2
CLASIFICACION : COLECTORA INTERDISTRITAL
NOMBRE : GRANDA, JOSÉ – A
DISTRITO(S) : SAN MARTIN DE PORRES
TRAMO : LIMA – PANAMERICANA NORTE

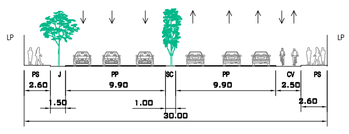

SECCION : CIN9–3
CLASIFICACION : COLECTORA INTERDISTRITAL
NOMBRE : HÁBICH
DISTRITO(S) : SAN MARTIN DE PORRES
TRAMO : PANAMERICANA NORTE – VALDIZÁN

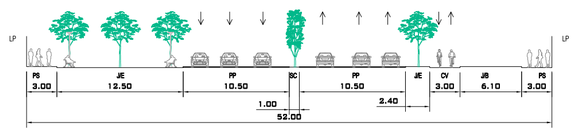

SECCION : CIN9–4
CLASIFICACION : COLECTORA INTERDISTRITAL
NOMBRE : HÁBICH
DISTRITO(S) : SAN MARTIN DE PORRES
TRAMO : VALDIZÁN – FORD

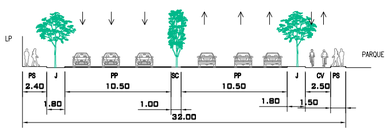

SECCION : CIN9–5
CLASIFICACION : COLECTORA INTERDISTRITAL
NOMBRE : HÁBICH
DISTRITO(S) : SAN MARTIN DE PORRES
TRAMO : FORD – PASAJE ALCEDO

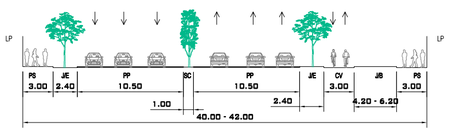

SECCION : CIN9–6
CLASIFICACION : COLECTORA INTERDISTRITAL
NOMBRE : HÁBICH
DISTRITO(S) : SAN MARTIN DE PORRES
TRAMO : PASAJE ALCEDO – TÚPAC AMARU

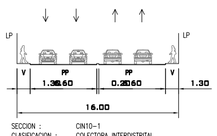

SECCION : CIN10–1
CLASIFICACION : COLECTORA INTERDISTRITAL
NOMBRE : AGUIRRE – A
DISTRITO(S) : SAN MARTIN DE PORRES
TRAMO : LOS PRÓCERES – COOP. BRYSON

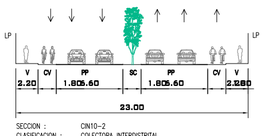

SECCION : CIN10–2
CLASIFICACION : COLECTORA INTERDISTRITAL
NOMBRE : AGUIRRE – B
DISTRITO(S) : SAN MARTIN DE PORRES
TRAMO : COOP. BRYSON – CLL. LEONCIO PRADO

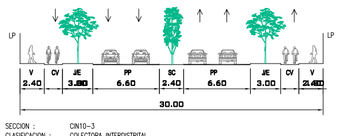

SECCION : CIN10–3
CLASIFICACION : COLECTORA INTERDISTRITAL
NOMBRE : AGUIRRE – C – BETA
DISTRITO(S) : SAN MARTIN DE PORRES, LOS OLIVOS
TRAMO : CLL. LEONCIO PRADO – A GAMARRA

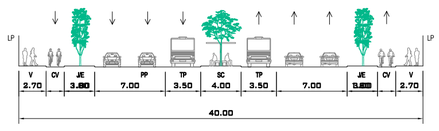

SECCION : CIN11–1
CLASIFICACION : COLECTORA INTERDISTRITAL
NOMBRE : BOCANEGRA
DISTRITO(S) : SAN MARTIN DE PORRES
TRAMO : LÍMITE PROVINCIAL – 12 DE OCTUBRE

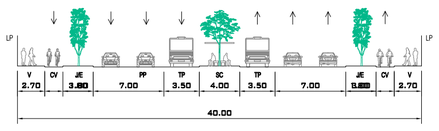

SECCION : CIN11–2
CLASIFICACION : COLECTORA INTERDISTRITAL
NOMBRE : BOCANEGRA – BANCHERO ROSSI
DISTRITO(S) : SAN MARTIN DE PORRES
TRAMO : 12 DE OCTUBRE – UNIVERSITARIA

SECCION : CIN12–1
CLASIFICACION : COLECTORA INTERDISTRITAL
NOMBRE : ANTUNEZ DE MAYOLO
DISTRITO(S) : LOS OLIVOS
TRAMO : UNIVERSITARIA – IZAGUIRRE

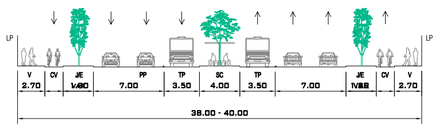

SECCION : CIN12–2
CLASIFICACION : COLECTORA INTERDISTRITAL
NOMBRE : LAS PALMERAS
DISTRITO(S) : LOS OLIVOS
TRAMO : IZAGUIRRE – PANAMERICANA NORTE

NOTAS :
1– El ancho vial es referencial: deberá respetarse el alineamiento de la Zona Arqueológica definida por el Ministerio de Cultura.



SECCION : CIN13–1
CLASIFICACION : COLECTORA INTERDISTRITAL
NOMBRE : PERU (BERTELLO) – A
DISTRITO(S) : SAN MARTIN DE PORRES
TRAMO : CANTA CALLAO – CUSCO

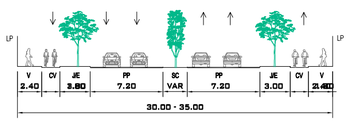

SECCION : CIN13–2
CLASIFICACION : COLECTORA INTERDISTRITAL
NOMBRE : PERU (BERTELLO) – B
DISTRITO(S) : SAN MARTIN DE PORRES
TRAMO : CUSCO – C. IZAGUIRRE

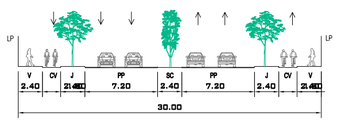

SECCION : CIN13–3
CLASIFICACION : COLECTORA INTERDISTRITAL
NOMBRE : PERU (BERTELLO) – C
DISTRITO(S) : SAN MARTIN DE PORRES
TRAMO : C. IZAGUIRRE – LÍMITE PROVINCIAL



SECCION : CIN14
CLASIFICACION : COLECTORA INTERDISTRITAL
NOMBRE : CUZCO, AV.
DISTRITO(S) : SAN MARTIN DE PORRES
TRAMO : LÍMITE PROVINCIAL – BERTELLO

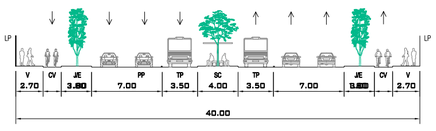

SECCION : CIN15–1
CLASIFICACION : COLECTORA INTERDISTRITAL
NOMBRE : HUANDOY – A
DISTRITO(S) : COMAS, LOS OLIVOS, SAN MARTÍN DE PORRES
TRAMO : UNGER (METROPOLITANA) – INICIO HUACA EL NARANJAL
FIN HUACA EL NARANJAL – LOS ALISOS

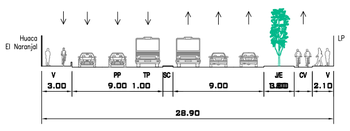

SECCION : CIN15–2
CLASIFICACION : COLECTORA INTERDISTRITAL
NOMBRE : HUANDOY – B
DISTRITO(S) : LOS OLIVOS
TRAMO : HUACA EL NARANJAL

NOTAS :
1– En el presente tramo está considerada una ciclovía cuya ubicación y detalle debe verse en el Proyecto Específico.
2– El ancho vial es referencial: deberá respetarse el alineamiento de la Zona Arqueológica definida por el Ministerio de Cultura.

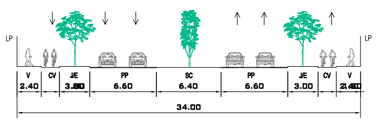

SECCION : CIN16–1
CLASIFICACION : COLECTORA INTERDISTRITAL
NOMBRE : EL MAESTRO
DISTRITO(S) : LOS OLIVOS, COMAS
TRAMO : PANAMERICANA NORTE – GERARDO UNGER (METROPOLITANA)

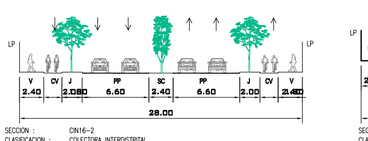

SECCION : CIN16–2
CLASIFICACION : COLECTORA INTERDISTRITAL
NOMBRE : EL MAESTRO
DISTRITO(S) : COMAS
TRAMO : GERARDO UNGER (METROPOLITANA) – TÚPAC AMARU

NOTAS :
El ancho vial es referencial: deberá respetarse el alineamiento de la Zona Arqueológica definida por el Ministerio de Cultura.

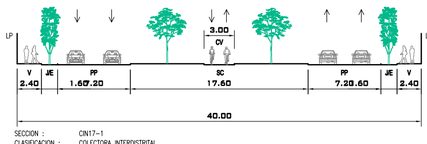

SECCION : CIN17–1
CLASIFICACION : COLECTORA INTERDISTRITAL
NOMBRE : SAN GENARO – MEXICO – A
DISTRITO(S) : LOS OLIVOS, COMAS
TRAMO : PANAMERICANA NORTE – UNIVERSITARIA

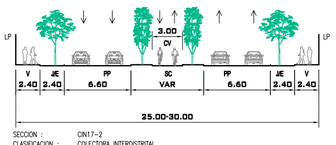

SECCION : CIN17–2
CLASIFICACION : COLECTORA INTERDISTRITAL
NOMBRE : SAN GENARO – MEXICO – B
DISTRITO(S) : COMAS
TRAMO : UNIVERSITARIA – TÚPAC AMARU

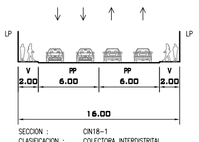

SECCION : CIN18–1
CLASIFICACION : COLECTORA INTERDISTRITAL
NOMBRE : SANTA MARÍA ALTA
DISTRITO(S) : SAN MARTIN DE PORRES
TRAMO : LAS TORRES – MALECÓN CHILLÓN

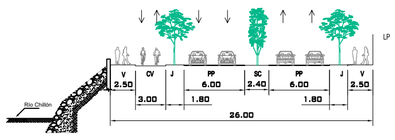

SECCION : CIN18–2
CLASIFICACION : COLECTORA INTERDISTRITAL
NOMBRE : VÍA MARÍA PARADO DE BELLIDO
DISTRITO(S) : COMAS
TRAMO : LÍMITE PROVINCIAL – PANAMERICANA NORTE

NOTAS:
1. En los tramos en los que la Faja Marginal cuente con un ancho igual o mayor de 45.00 mts., la sección vial de la Vía Malecón se construirá al interior de ella y adyacente al borde externo, dejando un ancho mínimo de 10.00 mts. para el Parque Lineal.
2. En los tramos en los que la Faja Marginal cuente con un ancho menor a 45.00 mts., la sección vial de la Vía Malecón se construirá adyacente al borde interno, con un ancho mínimo de 10.00 mts. para el Parque Lineal.
3. De modificarse la Faja Marginal por la Autoridad Nacional del Agua, la sección vial de la Vía Malecón se adaptará a ella manteniendo los módulos especificados en la misma.

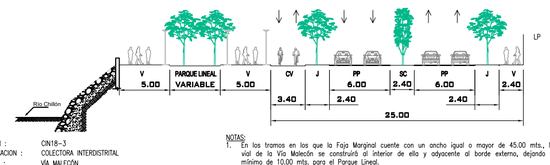

SECCION : CIN18–3
CLASIFICACION : COLECTORA INTERDISTRITAL
NOMBRE : VÍA MALECÓN
DISTRITO(S) : COMAS
TRAMO : PANAMERICANA NORTE – GERARDO UNGER – EL ROSAL

NOTAS:
1. En los tramos en los que la Faja Marginal cuente con un ancho igual o mayor de 45.00 mts., la sección vial de la Vía Malecón se construirá al interior de ella y adyacente al borde externo, dejando un ancho mínimo de 10.00 mts. para el Parque Lineal.
2. En los tramos en los que la Faja Marginal cuente con un ancho menor a 45.00 mts., la sección vial de la Vía Malecón se construirá adyacente al borde interno, con un ancho mínimo de 10.00 mts. para el Parque Lineal.
3. De modificarse la Faja Marginal por la Autoridad Nacional del Agua, la sección vial de la Vía Malecón se adaptará a ella manteniendo los módulos especificados en la misma.

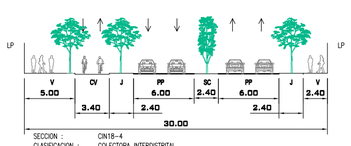

SECCION : CIN18–4
CLASIFICACION : COLECTORA INTERDISTRITAL
NOMBRE : VÍA MALECÓN
DISTRITO(S) : CARABAYLLO
TRAMO : EL ROSAL – CANTA CALLAO

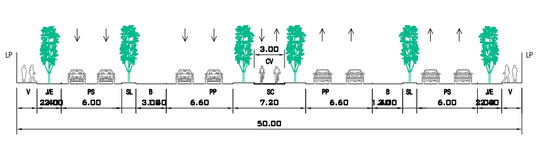

SECCION : CIN19–1
CLASIFICACION : COLECTORA INTERDISTRITAL
NOMBRE : 2 DE OCTUBRE
DISTRITO(S) : LOS OLIVOS
TRAMO : CANTA CALLAO – PANAMERICANA NORTE

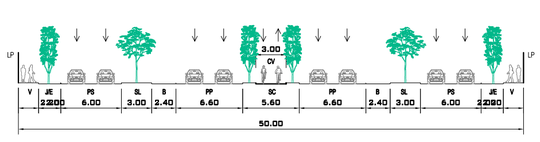

SECCION : CIN19–2
CLASIFICACION : COLECTORA INTERDISTRITAL
NOMBRE : 22 DE AGOSTO
DISTRITO(S) : COMAS
TRAMO : PANAMERICANA NORTE – CARABAYLLO

NOTAS :
En el presente tramo está considerada una ciclovía cuya ubicación y detalle debe verse en el Proyecto Específico.

SECCION : CIN19–3
CLASIFICACION : COLECTORA INTERDISTRITAL
NOMBRE : HONDURAS
DISTRITO(S) : COMAS
TRAMO : CARABAYLLO – TÚPAC AMARU

NOTAS :
En el presente tramo está considerada una ciclovía cuya ubicación y detalle debe verse en el Proyecto Específico.

SECCION : CIN20–1
CLASIFICACION : COLECTORA INTERDISTRITAL
NOMBRE : PUNO – A
DISTRITO(S) : COMAS
TRAMO : TÚPAC AMARU – CA. SAN RAMÓN

SECCION : CIN20–2
CLASIFICACION : COLECTORA INTERDISTRITAL
NOMBRE : PUNO – B
DISTRITO(S) : COMAS
TRAMO : CA. SAN RAMÓN – FINAL DE LA VÍA

SECCION : CIN20–1
CLASIFICACION : COLECTORA INTERDISTRITAL
NOMBRE : PUNO – A
DISTRITO(S) : COMAS
TRAMO : TÚPAC AMARU – CA. SAN RAMÓN

SECCION : CIN20–2
CLASIFICACION : COLECTORA INTERDISTRITAL
NOMBRE : PUNO – B
DISTRITO(S) : COMAS
TRAMO : CA. SAN RAMÓN – FINAL DE LA VÍA

SECCION : CIN21
CLASIFICACION : COLECTORA INTERDISTRITAL
NOMBRE : S/N
DISTRITO(S) : SAN MARTIN DE PORRES
TRAMO : PROLONG. NARANJAL – LIMITE PROVINCIAL

SECCION : CIN22
CLASIFICACION : COLECTORA INTERDISTRITAL
NOMBRE : LOS ÁNGELES
DISTRITO(S) : COMAS
TRAMO : UNIVERSITARIA – UNGER (METROPOLITANA)

SECCION : CIN23–1
CLASIFICACION : COLECTORA INTERDISTRITAL
NOMBRE : BELAÓNDE
DISTRITO(S) : COMAS
TRAMO : COLLIQUE – EL RETABLO
EL RETABLO – PALLARDELLI

SECCION : CIN23–2
CLASIFICACION : COLECTORA INTERDISTRITAL
NOMBRE : BELAÓNDE
DISTRITO(S) : COMAS
TRAMO : PALLARDELLI – TÚPAC AMARU

SECCION : CIN23–3
CLASIFICACION : COLECTORA INTERDISTRITAL
NOMBRE : BELAÓNDE
DISTRITO(S) : COMAS
TRAMO : TÚPAC AMARU – SÁNCHEZ CERRO (12 DE OCTUBRE)

SECCION : CIN23–4
CLASIFICACION : COLECTORA INTERDISTRITAL
NOMBRE : BELAÓNDE
DISTRITO(S) : COMAS
TRAMO : SÁNCHEZ CERRO (12 DE OCTUBRE) – FINAL DE LA VÍA

SECCION : CIN24
CLASIFICACION : COLECTORA INTERDISTRITAL
NOMBRE : COLLIQUE, IZAGA, CONDORCANQUI
DISTRITO(S) : COMAS, CARABAYLLO
TRAMO : METROPOLITANA – SAN JUAN BOSCO

NOTAS :
El ancho vial es referencial: deberá respetarse el alineamiento de la Zona Arqueológica definida por el Ministerio de Cultura.

SECCION : CIN25
CLASIFICACION : COLECTORA INTERDISTRITAL
NOMBRE : 25 DE SETIEMBRE – A
DISTRITO(S) : PUENTE PIEDRA
TRAMO : MALECÓN CHILLÓN – LOS PINOS

SECCION : CIN26
CLASIFICACION : COLECTORA INTERDISTRITAL
NOMBRE : PINOS
DISTRITO(S) : PUENTE PIEDRA
TRAMO : PANAMERICANA NORTE – 25 DE SETIEMBRE

SECCION : CIN27
CLASIFICACION : COLECTORA INTERDISTRITAL
NOMBRE : 15 DE JULIO
DISTRITO(S) : PUENTE PIEDRA
TRAMO : LOS PINOS – FINAL DE LA VÍA

SECCION : CIN28–1
CLASIFICACION : COLECTORA INTERDISTRITAL
NOMBRE : VÍA MARÍA PARADO DE BELLIDO
DISTRITO(S) : COMAS
TRAMO : PANAMERICANA NORTE – GERARDO UNGER
VÍA SIN NOMBRE SEPARADORA I–REC – VÍA SIN NOMBRE SEPARADORA I–CR

SECCION : CIN28–2
CLASIFICACION : COLECTORA INTERDISTRITAL
NOMBRE : VÍA MARÍA PARADO DE BELLIDO
DISTRITO(S) : COMAS
TRAMO : GERARDO UNGER – VÍA SIN NOMBRE SEPARADORA I–REC

SECCION : CIN28–3
CLASIFICACION : COLECTORA INTERDISTRITAL
NOMBRE : VÍA MARÍA PARADO DE BELLIDO
DISTRITO(S) : COMAS
TRAMO : VÍA SIN NOMBRE SEPARADORA I–CR – SAN JUAN

SECCION : CIN28–4
CLASIFICACION : COLECTORA INTERDISTRITAL
NOMBRE : VÍA MARÍA PARADO DE BELLIDO
DISTRITO(S) : COMAS
TRAMO : SAN JUAN – SAN CARLOS

SECCION : CIN28–5
CLASIFICACION : COLECTORA INTERDISTRITAL
NOMBRE : VÍA MARÍA PARADO DE BELLIDO
DISTRITO(S) : COMAS
TRAMO : SAN CARLOS – EL ROSAL

SECCION : CIN28–6
CLASIFICACION : COLECTORA INTERDISTRITAL
NOMBRE : SIN NOMBRE 2 – B
DISTRITO(S) : CARABAYLLO
TRAMO : EL ROSAL – (EL ROSAL+250m.)

SECCION : CIN28–7
CLASIFICACION : COLECTORA INTERDISTRITAL
NOMBRE : SIN NOMBRE 2 – B
DISTRITO(S) : CARABAYLLO
TRAMO : (EL ROSAL+250m.) – CHIMPU OCLLO