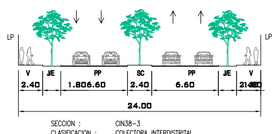

SECCION : CIN38-3
CLASIFICACION : COLECTORA INTERDISTRITAL
NOMBRE : SAN MARTIN DE PORRES - C
DISTRITO(S) : PUENTE PIEDRA
TRAMO : LAS PALMAS DE COPACABANA - PERIMÉTRICA

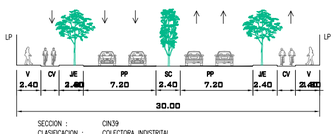

SECCION : CIN39
CLASIFICACION : COLECTORA INDISTRITAL
NOMBRE : AVENIDA A
DISTRITO(S) : CARABAYLLO, PUENTE PIEDRA
TRAMO : COPACABANA - VÍA PERIURBANA

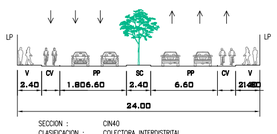

SECCION : CIN40
CLASIFICACION : COLECTORA INTERDISTRITAL
NOMBRE : CALLE X-3
DISTRITO(S) : CARABAYLLO, PUENTE PIEDRA
TRAMO : PERIMÉTRICA - CALLE X-11

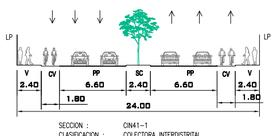

SECCION : CIN41-1
CLASIFICACION : COLECTORA INTERDISTRITAL
NOMBRE : CALLE X-5
DISTRITO(S) : CARABAYLLO
TRAMO : JOSÉ SACO - PUENTE PIEDRA

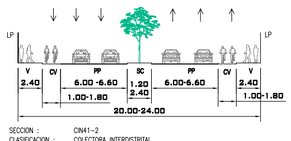

SECCION : CIN41-2
CLASIFICACION : COLECTORA INTERDISTRITAL
NOMBRE : CALLE X-5
DISTRITO(S) : CARABAYLLO
TRAMO : AV. TRES - JOSÉ SACO

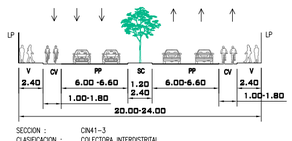

SECCION : CIN41-3
CLASIFICACION : COLECTORA INTERDISTRITAL
NOMBRE : CALLE X-5
DISTRITO(S) : CARABAYLLO
TRAMO : AV. TRES - JOSÉ SACO

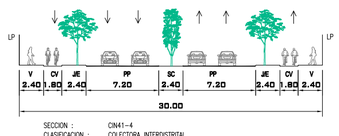

SECCION : CIN41-4
CLASIFICACION : COLECTORA INTERDISTRITAL
NOMBRE : CALLE X-5
DISTRITO(S) : CARABAYLLO
TRAMO : CANTA CALLAO - AVENIDA TRES

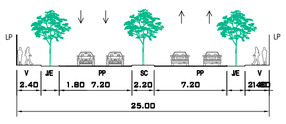

SECCION : CIN41-5
CLASIFICACION : COLECTORA INTERDISTRITAL
NOMBRE : PARQUE ZONAL
DISTRITO(S) : CARABAYLLO
TRAMO : TÚPAC AMARU - CANTA CALLAO

SECCION : CIN42
CLASIFICACION : COLECTORA INTERDISTRITAL
NOMBRE : CALLE X-8
DISTRITO(S) : CARABAYLLO
TRAMO : JOSÉ SACO - AVENIDA A

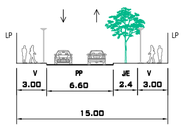

SECCIÓN : CIN43-1
CLASIFICACIÓN : COLECTORA INTERDISTRITAL
NOMBRE : LIMA - TARAPACÁ (CERRO BLANCO)
TRAMO : CERRO - PANAMERICANA NORTE
DISTRITOS : PUENTE PIEDRA

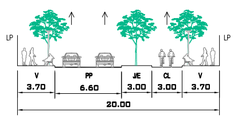

SECCIÓN : CIN43-2
CLASIFICACIÓN : COLECTORA INTERDISTRITAL
NOMBRE : JULIO DÁZ - A
TRAMO : PANAMERICANA NORTE - CHIMPU OCLLO
DISTRITO : PUENTE PIEDRA

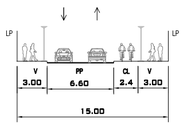

SECCIÓN : CIN43-3
CLASIFICACIÓN : COLECTORA INTERDISTRITAL
NOMBRE : JULIO DÁZ - B
TRAMO : CHIMPU OCLLO - LOS FUNDADORES
DISTRITOS : PUENTE PIEDRA, CARABAYLLO

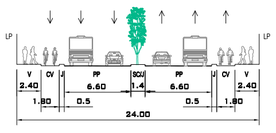

SECCIÓN : CIN43-4
CLASIFICACIÓN : COLECTORA INTERDISTRITAL
NOMBRE : LAS CALZADAS
TRAMO : JULIO DÁZ - LAS PIEDRITAS
DISTRITO : CARABAYLLO

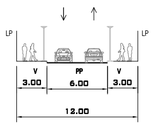

SECCIÓN : CIN44-1
CLASIFICACIÓN : COLECTORA INTERDISTRITAL
NOMBRE : GLORIABAMBA
TRAMO : LAS CONCHITAS - PANAMERICANA NORTE
DISTRITOS : PUENTE PIEDRA

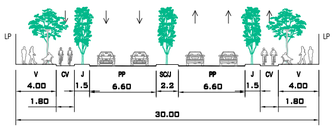

SECCIÓN : CIN44-2
CLASIFICACIÓN : COLECTORA INTERDISTRITAL
NOMBRE : JUANA DE ARCO
TRAMO : PANAMERICANA - (NORTEPANAMERICANA NORTE-100m.)
DISTRITO : PUENTE PIEDRA

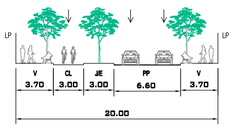

SECCIÓN : CIN44-3
CLASIFICACIÓN : COLECTORA INTERDISTRITAL
NOMBRE : JUANA DE ARCO - SAN MIGUEL - EL DORADO
TRAMO : (PANAMERICANA NORTE-100m.) - CHIMPU OCLLO
DISTRITO : PUENTE PIEDRA

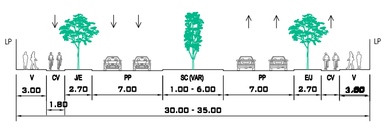

SECCION : CIN45
CLASIFICACIÓN : COLECTORA INTERDISTRITAL
NOMBRE : ACCESO A SANTA ROSA
DISTRITO(S) : SANTA ROSA
TRAMO : LÍMITE PROVINCIAL (BALNEARIO SANTA ROSA) - PANAMERICANA NORTE

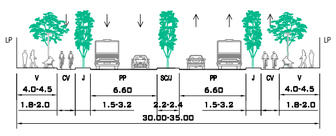

SECCIÓN : CIN46-1
CLASIFICACIÓN : COLECTORA INTERDISTRITAL
NOMBRE : VÍA ANCÓN - SANTA ROSA
TRAMO : ACCESO A ANCÓN - ACCESO A SANTA ROSA
DISTRITO : SANTA ROSA

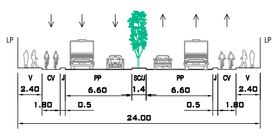

SECCIÓN : CIN46-2
CLASIFICACIÓN : COLECTORA INTERDISTRITAL
NOMBRE : INTERCONEXIÓN PROFAM - PANAMERICANA NORTE (AV. PLAYA HONDABLE)
TRAMO : VÍA ANCÓN - SANTA ROSA - PANAMERICANA NORTE
DISTRITO : SANTA ROSA

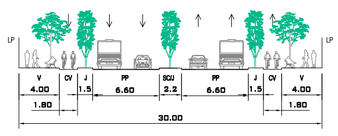

SECCIÓN : CIN47
CLASIFICACIÓN : COLECTORA INTERDISTRITAL
NOMBRE : AV. A
TRAMO : LÍMITE PROVINCIAL - PANAMERICANA NORTE
DISTRITO : SANTA ROSA

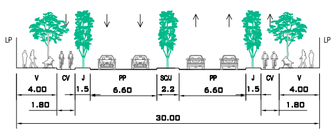

SECCIÓN : CIN48
CLASIFICACIÓN : COLECTORA INTERDISTRITAL
NOMBRE : VÍA ALTA TENSIÓN
TRAMO : ARENITAS - COLECTORA C3A
DISTRITOS : ANCÓN, PUENTE PIEDRA

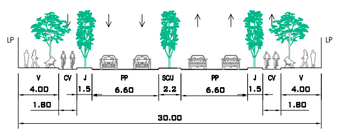

SECCIÓN : CIN49-1
CLASIFICACIÓN : COLECTORA INTERDISTRITAL
NOMBRE : INTERCONEXIÓN PROFAM - PANAMERICANA NORTE (AV. PLAYA HONDABLE)
TRAMO : AV. SANTA ROSA - AV. PROLONGACIÓN PLAYA HONDABLE
DISTRITOS : SANTA ROSA

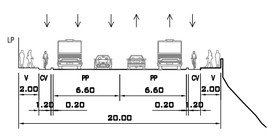

SECCIÓN : CIN49-2
CLASIFICACIÓN : COLECTORA INTERDISTRITAL
NOMBRE : INTERCONEXIÓN PROFAM - PANAMERICANA NORTE (AV. REVOLUCIÓN)
TRAMO : PROLONGACIÓN PLAYA HONDABLE - AV. VÍRGEN DEL CARMEN
DISTRITO : SANTA ROSA

COLECTORA INTERDISTRITAL
INTERCONEXIÓN PROFAM - PANAMERICANA NORTE (PROLONGACIÓN PLAYA HONDABLE)
PLAYA HONDABLE - AV. REVOLUCIÓN
SANTA ROSA

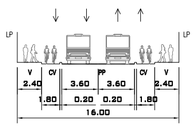

SECCIÓN : CIN49-3
CLASIFICACIÓN : COLECTORA INTERDISTRITAL
NOMBRE : INTERCONEXIÓN PROFAM - PANAMERICANA NORTE (AV. VIRGEN DEL CARMEN)
TRAMO : AV. REVOLUCIÓN - PANAMERICANA NORTE-370m.
DISTRITO : PUENTE PIEDRA

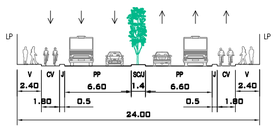

SECCIÓN : CIN49-4
CLASIFICACIÓN : COLECTORA INTERDISTRITAL
NOMBRE : INTERCONEXIÓN PROFAM - PANAMERICANA NORTE (AV. VIRGEN DEL CARMEN)
TRAMO : PANAMERICANA NORTE-370m. - PANAMERICANA NORTE
DISTRITO : ANCÓN

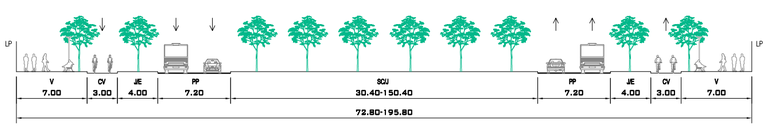

SECCIÓN : CIN49-5
CLASIFICACIÓN : COLECTORA INTERDISTRITAL
NOMBRE : C2A
TRAMO : PANAMERICANA NORTE - PROLONGACIÓN CHIMPU OCLLO
DISTRITO : ANCÓN

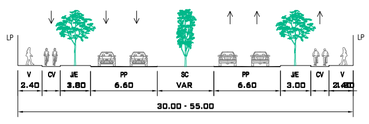

SECCION : CDN1
CLASIFICACION : COLECTORA DISTRITAL
NOMBRE : LIMA
DISTRITO(S) : SAN MARTIN DE PORRES
TRAMO : JOSÉ GRANDA - UNIVERSITARIA = 30.00 m
UNIVERSITARIA - 27 DE NOVIEMBRE = 40.00 - 55.00 m
27 DE NOVIEMBRE - LIMITE PROVINCIAL = 25.00 - 35.00 m

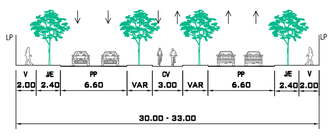

SECCION : CDN2
CLASIFICACION : COLECTORA DISTRITAL
NOMBRE : DELGADO, PEDRO B (QUILCA)
DISTRITO(S) : SAN MARTIN DE PORRES
TRAMO : LIMITE PROVINCIAL - PACASMAYO = 30.00 m

DELGADO, PEDRO A (CONDEVILLA)
SAN MARTIN DE PORRES
PACASMAYO - PROCERES = 33.00 m

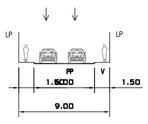

SECCION : CDN3-A
CLASIFICACION : COLECTORA DISTRITAL
NOMBRE : PAR VAL. PAZ SOLDÁN - ALJOVÍN
DISTRITO(S) : SAN MARTIN DE PORRES
TRAMO : JOSÉ GRANDA - JUAN HAGUE

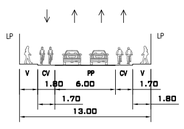

SECCION : CDN3-B
CLASIFICACION : COLECTORA DISTRITAL
NOMBRE : JUAN HAGUE
DISTRITO(S) : SAN MARTIN DE PORRES
TRAMO : PAZ SOLDÁN - MIGUEL ALJOVÍN

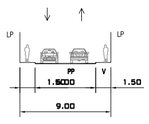

SECCION : CDN3-C
CLASIFICACION : COLECTORA DISTRITAL
NOMBRE : PAZ SOLDÁN - ABANCAY
DISTRITO(S) : SAN MARTIN DE PORRES
TRAMO : JUAN HAGUE - LÍNEA AMARILLA

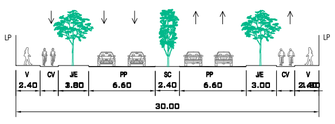

SECCION : CDN4
CLASIFICACION : COLECTORA DISTRITAL
NOMBRE : HONORIO DELGADO
DISTRITO(S) : SAN MARTIN DE PORRES
TRAMO : PANAMERICANA NORTE - TÚPAC AMARU

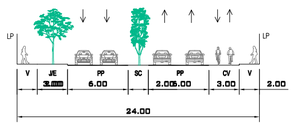

SECCION : CDN5
CLASIFICACION : COLECTORA DISTRITAL
NOMBRE : ELOY ESPINOZA
DISTRITO(S) : SAN MARTIN DE PORRES
TRAMO : NICOLINI - H. DELGADO

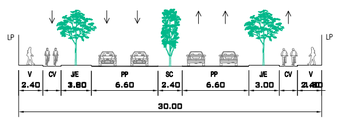

SECCION : CDN6
CLASIFICACION : COLECTORA DISTRITAL
NOMBRE : ALHELÍ
DISTRITO(S) : SAN MARTIN DE PORRES
TRAMO : B. DE LAS CASAS - HONORIO DELGADO

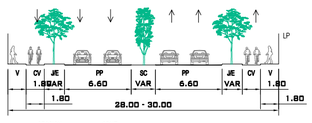

SECCION : CDN7
CLASIFICACION : COLECTORA DISTRITAL
NOMBRE : MARCO POLO
DISTRITO(S) : SAN MARTIN DE PORRES
TRAMO : TOMÁS VALLE - B. DE LAS CASAS

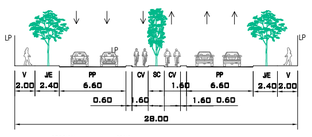

SECCION : CDN8
CLASIFICACION : COLECTORA DISTRITAL
NOMBRE : BARTOLOME DE LAS CASAS
DISTRITO(S) : SAN MARTIN DE PORRES
TRAMO : PANAMERICANA NORTE -TÚPAC AMARU

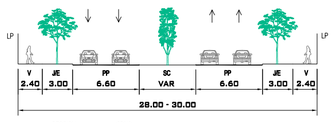

SECCION : CDN9
CLASIFICACION : COLECTORA DISTRITAL
NOMBRE : ALFA
DISTRITO(S) : LOS OLIVOS
TRAMO : A. GAMARRA DE LEÓN VELARDE - TOMÁS VALLE

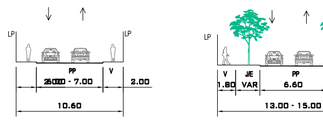

SECCION : CDN10
CLASIFICACION : COLECTORA DISTRITAL
NOMBRE : DIECIOCHO DE ENERO
DISTRITO(S) : INDEPENDENCIA
TRAMO : TÚPAC AMARU - LOS FICUS

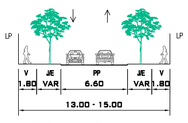

SECCION : CDN11
CLASIFICACION : COLECTORA DISTRITAL
NOMBRE : LOS FICUS
DISTRITO(S) : INDEPENDENCIA
TRAMO : 18 DE ENERO - LOS JAZMINES

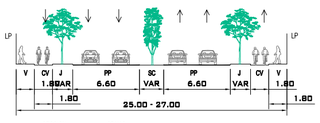

SECCION : CDN12
CLASIFICACION : COLECTORA DISTRITAL
NOMBRE : LOS JAZMINES
DISTRITO(S) : INDEPENDENCIA
TRAMO : TÚPAC AMARU - CA. LAS CASTAÑAS

SECCION : CDN13-A
CLASIFICACION : COLECTORA DISTRITAL
NOMBRE : LOS PINOS
DISTRITO(S) : INDEPENDENCIA
TRAMO : TÚPAC AMARU - LOS JAZMINES

SECCION : CDN13-B
CLASIFICACION : COLECTORA DISTRITAL
NOMBRE : LOS PINOS
DISTRITO(S) : INDEPENDENCIA
TRAMO : TÚPAC AMARU - LOS JAZMINES

CLASIFICACION : CDN14-A
COLECTORA DISTRITAL
FRANCISCO BOLOGNESI - INDUSTRIAL
DISTRITO(S) : INDEPENDENCIA, SAN MARTIN DE PORRES
PANAMERICANA NORTE - IZAGUIRRE

SECCION : CDN14-B
CLASIFICACION : COLECTORA DISTRITAL
NOMBRE : EL PACÍFICO
DISTRITO(S) : INDEPENDENCIA, SAN MARTIN DE PORRES
TRAMO : PANAMERICANA NORTE - TÚPAC AMARU

SECCION : CDN15
CLASIFICACION : COLECTORA DISTRITAL
NOMBRE : LAS ALMENDRAS
DISTRITO(S) : INDEPENDENCIA
TRAMO : PANAMERICANA NORTE - TÚPAC AMARU

SECCION : CDN16
CLASIFICACION : COLECTORA DISTRITAL
NOMBRE : ARAUCUS
DISTRITO(S) : INDEPENDENCIA
TRAMO : TÚPAC AMARU - INDOAMÉRICA

SECCION : CDN17
CLASIFICACION : COLECTORA DISTRITAL
NOMBRE : INDOAMÉRICA
DISTRITO(S) : INDEPENDENCIA
TRAMO : ARAUCUS - CHINCHAYSUYO

NOTA :
El ancho vial es referencial; deberá respetarse el alineamiento de la Zona Arqueológica definida por el Ministerio de Cultura.

SECCION : CDN18
CLASIFICACION : COLECTORA DISTRITAL
NOMBRE : HUANACAURE - QUIPAYPAMPA - CORICANCHA
DISTRITO(S) : INDEPENDENCIA
TRAMO : INDOAMÉRICA - VILCASHUAMÁN

SECCION : CDN19
CLASIFICACION : COLECTORA DISTRITAL
NOMBRE : CHINCHAYSUYO - ANTISUYO
DISTRITO(S) : INDEPENDENCIA
TRAMO : TÚPAC AMARU - PERIFÉRICO VIAL NORTE

SECCION : CDN20-A
CLASIFICACION : COLECTORA DISTRITAL
NOMBRE : J. GABRIEL CONDORCANQUI
DISTRITO(S) : INDEPENDENCIA
TRAMO : PERIFÉRICO VIAL NORTE - ALCA

SECCION : CDN20-B
CLASIFICACION : COLECTORA DISTRITAL
NOMBRE : ALCA - 20 DE DICIEMBRE
DISTRITO(S) : INDEPENDENCIA
TRAMO : J. GABRIEL CONDORCANQUI - FINAL DE LA VÍA

SECCION : CDN21-A
CLASIFICACION : COLECTORA DISTRITAL
NOMBRE : M. GONZALES PRADA - VENUS
DISTRITO(S) : LOS OLIVOS
TRAMO : IZAGUIRRE - EL TRÉBOL

SECCION : CDN21-B
CLASIFICACION : COLECTORA DISTRITAL
NOMBRE : EL TRÉBOL
DISTRITO(S) : LOS OLIVOS
TRAMO : VENUS - A. GAMARRA

SECCION : CDN22
CLASIFICACION : COLECTORA DISTRITAL
NOMBRE : LOS FICUS
DISTRITO(S) : INDEPENDENCIA
TRAMO : 18 DE ENERO - LOS JAZMINES

SECCION : CDN23-A
CLASIFICACION : COLECTORA DISTRITAL
NOMBRE : SANTA ROSA - A
DISTRITO(S) : SAN MARTIN DE PORRES
TRAMO : DOMINICOS - IZAGUIRRE

SECCION : CDN23-B
CLASIFICACION : COLECTORA DISTRITAL
NOMBRE : SANTA ROSA - B
DISTRITO(S) : SAN MARTIN DE PORRES
TRAMO : IZAGUIRRE - LOS OLIVOS

PAR VIAL

SECCION : CDN23-C
CLASIFICACION : COLECTORA DISTRITAL
NOMBRE : SANTA ROSA - C (PAR VIAL SANTA ROSA - CA. S/N)
DISTRITO(S) : SAN MARTIN DE PORRES
TRAMO : LOS OLIVOS - SANTA ROSA

SECCION : CDN23-D
CLASIFICACION : COLECTORA DISTRITAL
NOMBRE : SANTA ROSA - D
DISTRITO(S) : SAN MARTIN DE PORRES
TRAMO : PAR VIAL - AV. B

SECCION : CDN23-E
CLASIFICACION : COLECTORA DISTRITAL
NOMBRE : SANTA ROSA - E (AV. B)
DISTRITO(S) : SAN MARTIN DE PORRES
TRAMO : SANTA ROSA - LOS ALISOS

SECCION : CDN24
CLASIFICACION : COLECTORA DISTRITAL
NOMBRE : D. A. CARRIÓN
DISTRITO(S) : SAN MARTIN DE PORRES
TRAMO : SANTA ROSA - BANCHERO

SECCION : CDN25-A
CLASIFICACION : COLECTORA DISTRITAL
NOMBRE : TANTAMAYO
DISTRITO(S) : SAN MARTIN DE PORRES
TRAMO : CANTA CALLAO - CENTRAL
S/N 9 - SAN NICOLÁS

SECCION : CDN25-B
CLASIFICACION : COLECTORA DISTRITAL
NOMBRE : TANTAMAYO
DISTRITO(S) : SAN MARTIN DE PORRES
TRAMO : CENTRAL - SIN NOMBRE 9

NOTA :
En el Sector conformado por las vías metropolitanas Av. San Nicolás, Av. Prolongación Naranjal, Av. Josefina y Av. Paramonga, la Municipalidad Distrital de San Martín de Porres podrá establecer, de acuerdo con su competencia, un sistema de vías locales, cuyo trazo deberá ser coordinado con el Ministerio de Cultura a fin de garantizar la no afectación de zonas arqueológicas. Asimismo, en los procesos de habilitación urbana que se efectúen en el sector, la Municipalidad Distrital debe requerir el correspondiente Certificado de Inexistencia de Restos Arqueológicos.

SECCION : CDN26-A
CLASIFICACION : COLECTORA DISTRITAL
NOMBRE : SOL DE NARANJAL
DISTRITO(S) : SAN MARTIN DE PORRES
TRAMO : CANTA CALLAO - CALLE 4(HORIZONTE DE NARANJAL 1)
(PACASMAYO+450m. SUBTRAMO DE 100m. LA URB. MANZANILLO I) - SAN NICOLAS

SECCION : CDN26-B
CLASIFICACION : COLECTORA DISTRITAL
NOMBRE : SOL DE NARANJAL
DISTRITO(S) : SAN MARTIN DE PORRES
TRAMO : CALLE 4 (HORIZONTE DE NARANJAL I) - PACASMAYO

NOTA :
En el Sector conformado por las vías metropolitanas Av. San Nicolás, Av. Prolongación Naranjal, Av. Josefina y Av. Paramonga, la Municipalidad Distrital de San Martín de Porres podrá establecer, de acuerdo con su competencia, un sistema de vías locales, cuyo trazo deberá ser coordinado con el Ministerio de Cultura a fin de garantizar la no afectación de zonas arqueológicas. Asimismo, en los procesos de habilitación urbana que se efectúen en el s