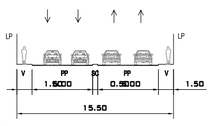

SECCION : CDN35–A
CLASIFICACION : COLECTORA DISTRITAL
NOMBRE : LOS EUCALIPTOS
DISTRITO(S) : SAN MARTIN DE PORRES
TRAMO : EL SAUCE – EL SOL DE NARANJAL
AV. PARAMONGA – Co. LOS LAURELES
Co. LOS LAURELES – LIMITE PV.Sr. LOS MILAGROS DE PACHACAMILLA

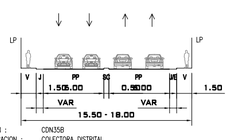

SECCION : CDN35B
CLASIFICACION : COLECTORA DISTRITAL
NOMBRE : LOS EUCALIPTOS
DISTRITO(S) : SAN MARTIN DE PORRES
TRAMO : EL SOL DE NARANJAL – AV. PARAMONGA A

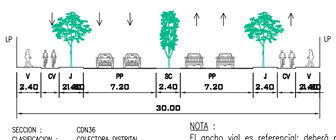

SECCION : CDN36
CLASIFICACION : COLECTORA DISTRITAL
NOMBRE : JOSEFINA
DISTRITO(S) : SAN MARTIN DE PORRES
TRAMO : SAN NICOLÁS – SANTA MARÍA ALTA

NOTA :
El ancho vial es referencial: deberá respetarse el alineamiento de la Zona Arqueológica definida por el Ministerio de Cultura.

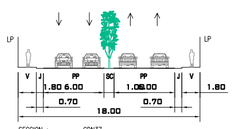

SECCION : CDN37
CLASIFICACION : COLECTORA DISTRITAL
NOMBRE : RICARDO PALMA
DISTRITO(S) : SAN MARTIN DE PORRES
TRAMO : ALIPIO PONCE – LAS TORRES

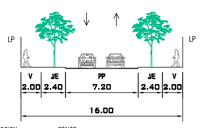

SECCION : CDN38
CLASIFICACION : COLECTORA DISTRITAL
NOMBRE : SIN NOMBRE 5 – A10
DISTRITO(S) : SAN MARTIN DE PORRES
TRAMO : BORDE DEL CERRO – SAN NICOLAS

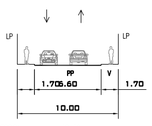

SECCION : CDN39
CLASIFICACION : COLECTORA DISTRITAL
NOMBRE : BORDE DEL CERRO
DISTRITO(S) : SAN MARTIN DE PORRES
TRAMO : SIN NOMBRE 4 – SIN NOMBRE 5

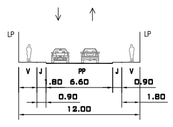

SECCION : CDN40
CLASIFICACION : COLECTORA DISTRITAL
NOMBRE : EL OLIVAR
DISTRITO(S) : SAN MARTIN DE PORRES
TRAMO : SIN NOMBRE 3 – PARAMONGA

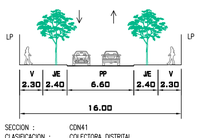

SECCION : CDN41
CLASIFICACION : COLECTORA DISTRITAL
NOMBRE : SIN NOMBRE 3 – A10
DISTRITO(S) : SAN MARTIN DE PORRES
TRAMO : SIN NOMBRE 4 – A10 – PACASMAYO

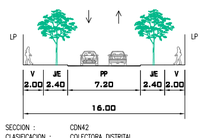

SECCION : CDN42
CLASIFICACION : COLECTORA DISTRITAL
NOMBRE : SIN NOMBRE 6 – A10
DISTRITO(S) : SAN MARTIN DE PORRES
TRAMO : PACASMAYO – SIN NOMBRE 4

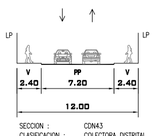

SECCION : CDN43
CLASIFICACION : COLECTORA DISTRITAL
NOMBRE : SIN NOMBRE 7 – A10
DISTRITO(S) : SAN MARTIN DE PORRES
TRAMO : PACASMAYO – SIN NOMBRE 4

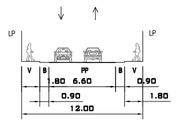

SECCION : CDN44
CLASIFICACION : COLECTORA DISTRITAL
NOMBRE : EL SAUCE
DISTRITO(S) : SAN MARTIN DE PORRES
TRAMO : SAN NICOLÁS – PARAMONGA

NOTA :
En el Sector conformado por las vías metropolitanas Av. San Nicolás, Av. Prolongación Naranjal, Av. Josefina y Av. Paramonga, la Municipalidad Distrital de San Martín de Porres podrá establecer, de acuerdo con su competencia, un sistema de vías locales, cuyo trazo deberá ser coordinado con el Ministerio de Cultura a fin de garantizar la no afectación de zonas arqueológicas. Asimismo, en los procesos de habilitación urbana que se efectúen en el sector, la Municipalidad Distrital debe requerir el correspondiente Certificado de Inexistencia de Restos Arqueológicos.

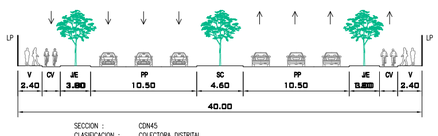

SECCION : CDN45
CLASIFICACION : COLECTORA DISTRITAL
NOMBRE : RIO MARAÑÓN
DISTRITO(S) : LOS OLIVOS
TRAMO : CANTA CALLAO – PANAMERICANA NORTE

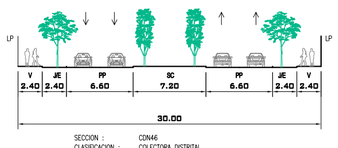

SECCION : CDN46
CLASIFICACION : COLECTORA DISTRITAL
NOMBRE : AV. A
DISTRITO(S) : LOS OLIVOS
TRAMO : UNIVERSITARIA – CANTA CALLAO

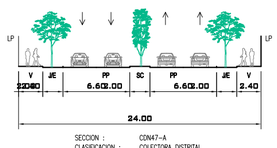

SECCION : CDN47–A
CLASIFICACION : COLECTORA DISTRITAL
NOMBRE : RÓMULO BETANCOURT – A
DISTRITO(S) : LOS OLIVOS
TRAMO : CENTRAL – TURQUEZA

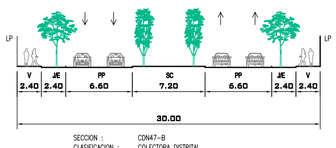

SECCION : CDN47–B
CLASIFICACION : COLECTORA DISTRITAL
NOMBRE : RÓMULO BETANCOURT – B
DISTRITO(S) : LOS OLIVOS
TRAMO : TURQUEZA – CANTA CALLAO

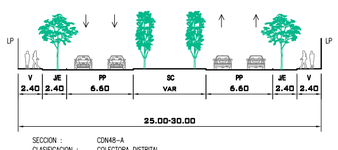

SECCION : CDN48–A
CLASIFICACION : COLECTORA DISTRITAL
NOMBRE : SANTA ELVIRA
DISTRITO(S) : LOS OLIVOS
TRAMO : UNIVERSITARIA – 2 DE OCTUBRE

NOTA :
El ancho vial es referencial: deberá respetarse el alineamiento de la Zona Arqueológica definida por el Ministerio de Cultura.

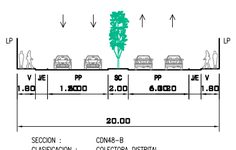

SECCION : CDN48–B
CLASIFICACION : COLECTORA DISTRITAL
NOMBRE : CALLE 39 – LA VERACIDAD
DISTRITO(S) : LOS OLIVOS
TRAMO : 2 DE OCTUBRE – HUANDOY

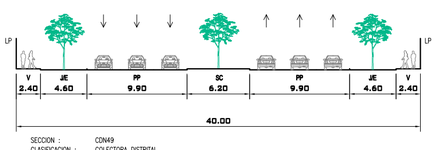

SECCION : CDN49
CLASIFICACION : COLECTORA DISTRITAL
NOMBRE : ZARAGOZA
DISTRITO(S) : LOS OLIVOS
TRAMO : PANAMERICANA NORTE – HUANDOY

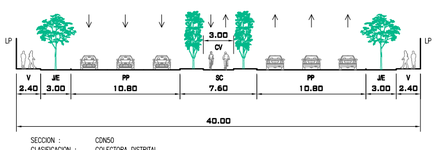

SECCION : CDN50
CLASIFICACION : COLECTORA DISTRITAL
NOMBRE : LA CORDALIDAD
DISTRITO(S) : LOS OLIVOS
TRAMO : CANTA CALLAO – HUANDOY

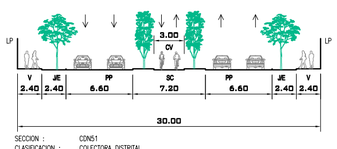

SECCION : CDN51
CLASIFICACION : COLECTORA DISTRITAL
NOMBRE : CARABAYLLO
DISTRITO(S) : COMAS
TRAMO : TÚPAC AMARU – EL MAESTRO

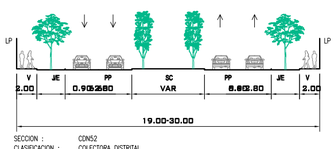

SECCION : CDN52
CLASIFICACION : COLECTORA DISTRITAL
NOMBRE : EL PARRAL
DISTRITO(S) : COMAS
TRAMO : TÚPAC AMARU – UNIVERSITARIA

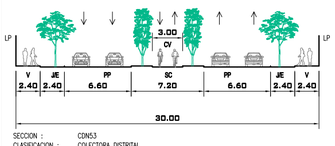

SECCION : CDN53
CLASIFICACION : COLECTORA DISTRITAL
NOMBRE : DE LA FUENTE, GUILLERMO
DISTRITO(S) : COMAS
TRAMO : TÚPAC AMARU – METROPOLITANA

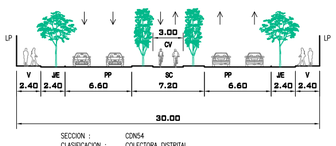

SECCION : CDN54
CLASIFICACION : COLECTORA DISTRITAL
NOMBRE : EL RETABLO
DISTRITO(S) : COMAS
TRAMO : LOS ÁNGELES – LOS INCAS

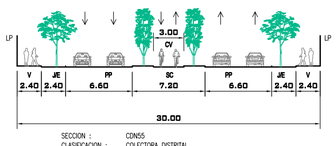

SECCION : CDN55
CLASIFICACION : COLECTORA DISTRITAL
NOMBRE : BELAÚNDE
DISTRITO(S) : COMAS
TRAMO : COLLIQUE – EL RETABLO
EL RETABLO – PALLARDELLI

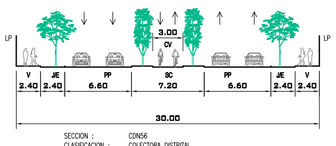

SECCION : CDN56
CLASIFICACION : COLECTORA DISTRITAL
NOMBRE : BASTIDAS, MICAELA
DISTRITO(S) : COMAS
TRAMO : CANTA CALLAO – EL RETABLO
EL RETABLO – TÚPAC AMARU

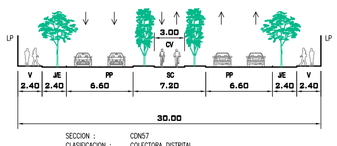

SECCION : CDN57
CLASIFICACION : COLECTORA DISTRITAL
NOMBRE : BASTIDAS, MICAELA
DISTRITO(S) : COMAS
TRAMO : CANTA CALLAO – EL RETABLO
EL RETABLO – TÚPAC AMARU

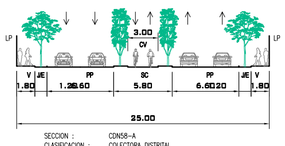

SECCION : CDN58–A
CLASIFICACION : COLECTORA DISTRITAL
NOMBRE : JAMAICA – A
DISTRITO(S) : COMAS
TRAMO : EL RETABLO – UNIVERSITARIA

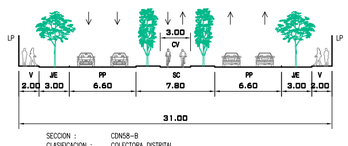

SECCION : CDN58–B
CLASIFICACION : COLECTORA DISTRITAL
NOMBRE : JAMAICA – B
DISTRITO(S) : COMAS
TRAMO : UNIVERSITARIA – TÚPAC AMARU

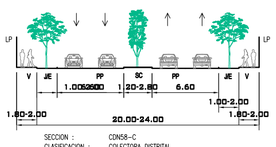

SECCION : CDN58–C
CLASIFICACION : COLECTORA DISTRITAL
NOMBRE : A. CÁCERES – M. GRAU – A. UGARTE
DISTRITO(S) : COMAS
TRAMO : TÚPAC AMARU – GONZÁLES PRADA

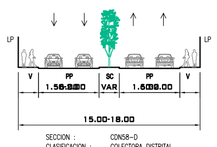

SECCION : CDN58–D
CLASIFICACION : COLECTORA DISTRITAL
NOMBRE : ALFONSO UGARTE
DISTRITO(S) : COMAS
TRAMO : GONZÁLES PRADA – TÚPAC AMARU

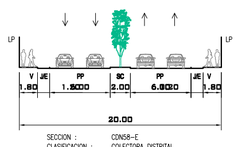

SECCION : CDN58–E
CLASIFICACION : COLECTORA DISTRITAL
NOMBRE : CA. GRAU
DISTRITO(S) : COMAS
TRAMO : TÚPAC AMARU – ANDRÉS CÁCERES

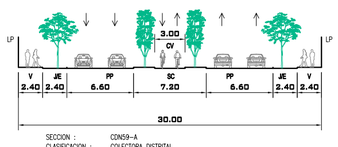

SECCION : CDN59–A
CLASIFICACION : COLECTORA DISTRITAL
NOMBRE : SINCHI ROCA – A
DISTRITO(S) : COMAS
TRAMO : JAMAICA – LOS INCAS

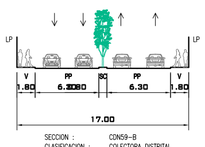

SECCION : CDN59–B
CLASIFICACION : COLECTORA DISTRITAL
NOMBRE : SINCHI ROCA – B
DISTRITO(S) : COMAS
TRAMO : LOS INCAS – SAN GUALBERTO

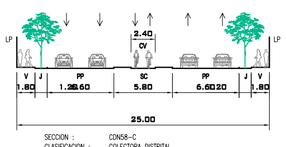

SECCION : CDN58–C
CLASIFICACION : COLECTORA DISTRITAL
NOMBRE : SINCHI ROCA – C
DISTRITO(S) : COMAS
TRAMO : SAN GUALBERTO – SAN CARLOS

NOTA:
El ancho vial es referencial. Deberá respetarse el alineamiento de la Zona Arqueológica definida por el Ministerio de Cultura.

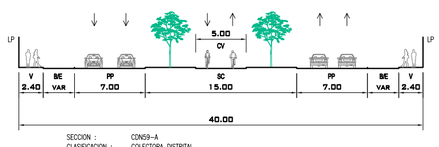

SECCION : CDN59–A
CLASIFICACION : COLECTORA DISTRITAL
NOMBRE : SANGARARA – A
DISTRITO(S) : COMAS
TRAMO : TÚPAC AMARU – SINCHI ROCA

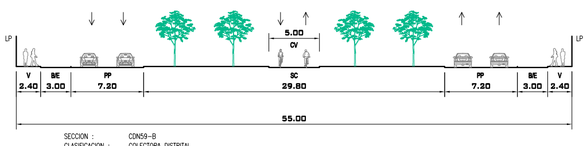

SECCION : CDN59–B
CLASIFICACION : COLECTORA DISTRITAL
NOMBRE : SANGARARA – B
DISTRITO(S) : COMAS
TRAMO : UNIVERSITARIA – CANTA CALLAO

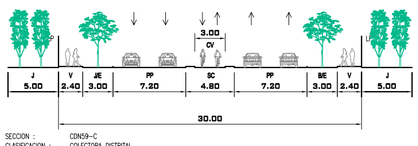

SECCION : CDN59–C
CLASIFICACION : COLECTORA DISTRITAL
NOMBRE : SANTA ADELA – A
DISTRITO(S) : COMAS
TRAMO : CANTA CALLAO – VÍA SIN NOMBRE SEPARADORA I–REC

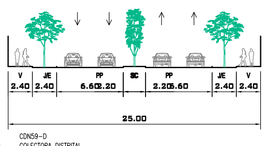

SECCION : CDN59–D
CLASIFICACION : COLECTORA DISTRITAL
NOMBRE : SANTA ADELA – B
DISTRITO(S) : COMAS
TRAMO : VÍA SIN NOMBRE SEPARADORA I–REC – VÍA MALECÓN

SECCIÓN : CDN60
CLASIFICACIÓN : COLECTORA DISTRITAL
NOMBRE : EL ROSAL
TRAMO : CANTA CALLAO – VÍA MALECÓN
DISTRITO : COMAS

SECCION : CDN61–A
CLASIFICACION : COLECTORA DISTRITAL
NOMBRE : SAN FELIPE
DISTRITO(S) : COMAS
TRAMO :

NOTAS :
El ancho vial es referencial: deberá respetarse el alineamiento de la Zona Arqueológica definida por el Ministerio de Cultura.

SECCION : CDN61–B
CLASIFICACION : COLECTORA DISTRITAL
NOMBRE : PROLONGACIÓN SAN FELIPE
DISTRITO(S) : COMAS
TRAMO : CANTA CALLAO – PROLONGACIÓN CHILLÓN

SECCION : CDN61–C
CLASIFICACION : COLECTORA DISTRITAL
NOMBRE : PROLONGACIÓN SAN FELIPE
DISTRITO(S) : COMAS
TRAMO : PROLONGACIÓN CHILLÓN – VÍA MALECÓN

SECCION : CDN62
CLASIFICACION : COLECTORA DISTRITAL
NOMBRE : VÍA CAMINO REAL
DISTRITO(S) : COMAS
TRAMO : PROLONGACIÓN SAN FELIPE – VÍA MALECÓN

SECCION : CDN63–A
CLASIFICACION : COLECTORA DISTRITAL
NOMBRE : Av. SAN JUAN A
DISTRITO(S) : COMAS
TRAMO : CANTA CALLAO – FINAL HUACA CHACRA CERRO

SECCION : CDN63–B
CLASIFICACION : COLECTORA DISTRITAL
NOMBRE : Av. SAN JUAN B
DISTRITO(S) : COMAS
TRAMO : FINAL HUACA CHACRA CERRO – Av. PROLONGACION LOS INCAS

SECCION : CDN64
CLASIFICACION : COLECTORA DISTRITAL
NOMBRE : VÍA SIN NOMBRE SEPARADORA I–CR
DISTRITO(S) : COMAS
TRAMO : CHACRA CERRO – VÍA MALECÓN

SECCION : CDN65–A
CLASIFICACION : COLECTORA DISTRITAL
NOMBRE : VÍA SIN NOMBRE COLECTORA 2 – A
DISTRITO(S) : COMAS
TRAMO : CANTA CALLAO – VÍA SIN NOMBRE SEPARADORA I–REC (TRAZO OESTE) (RETIRO 5m)

SECCION : CDN65–B
CLASIFICACION : COLECTORA DISTRITAL
NOMBRE : VÍA SIN NOMBRE COLECTORA 2 – B
DISTRITO(S) : COMAS
TRAMO : VÍA SIN NOMBRE SEPARADORA I–REC (TRAZO OESTE) – VÍA MALECÓN

SECCION : CDN66–A
CLASIFICACION : COLECTORA DISTRITAL
NOMBRE : VÍA SIN NOMBRE COLECTORA 1 – A
DISTRITO(S) : COMAS
TRAMO : CANTA CALLAO – VÍA SIN NOMBRE SEPARADORA I–REC (TRAZO OESTE) (RETIRO 5m)

SECCION : CDN66–B
CLASIFICACION : COLECTORA DISTRITAL
NOMBRE : VÍA SIN NOMBRE COLECTORA 1 – B
DISTRITO(S) : COMAS
TRAMO : VÍA SIN NOMBRE SEPARADORA I–REC (TRAZO OESTE) – VÍA MALECÓN

SECCION : CDN67
CLASIFICACION : COLECTORA DISTRITAL
NOMBRE : VÍA TAMBO RÍO
DISTRITO(S) : COMAS
TRAMO : CANTA CALLAO – VÍA CHILLÓN (RETIRO 5m)

SECCION : CDN68–A
CLASIFICACION : COLECTORA DISTRITAL
NOMBRE : VÍA CERRO UNGER – A
DISTRITO(S) : COMAS
TRAMO : CANTA CALLAO – INDUSTRIAL

SECCION : CDN68–B
CLASIFICACION : COLECTORA DISTRITAL
NOMBRE : VÍA GERARDO UNGER – B
DISTRITO(S) : COMAS
TRAMO : INDUSTRIAL – VÍA MALECÓN (RETIRO SM)

SECCION : CDN68–C
CLASIFICACION : COLECTORA DISTRITAL
NOMBRE : VÍA INDUSTRIAL
DISTRITO(S) : COMAS
TRAMO : CANTA CALLAO – GERARDO UNGER

SECCION : CDN69–A
CLASIFICACION : COLECTORA DISTRITAL
NOMBRE : VÍA CHACRA CERRO – A
DISTRITO(S) : COMAS
TRAMO : TAMBO RÍO – VÍA SIN NOMBRE SEPARADORA I–CR

SECCION : CDN69–B
CLASIFICACION : COLECTORA DISTRITAL
NOMBRE : VÍA CHACRA CERRO – B
DISTRITO(S) : COMAS
TRAMO : VÍA SIN NOMBRE SEPARADORA I–CR – CANTA CALLAO

SECCION : CDN70–A
CLASIFICACION : COLECTORA DISTRITAL
NOMBRE : VÍA SANTA ANA – A
DISTRITO(S) : COMAS
TRAMO : PANAMERICANA NORTE – TAMBO RÍO – VÍA SIN NOMBRE SEPARADORA I–CR

SECCION : CDN70–B
CLASIFICACION : COLECTORA DISTRITAL
NOMBRE : VÍA SANTA ANA – B
DISTRITO(S) : COMAS
TRAMO : VÍA SIN NOMBRE SEPARADORA I–CR – SAN JUAN

SECCION : CDN71–A
CLASIFICACION : COLECTORA DISTRITAL
NOMBRE : VÍA CHILLÓN – A
DISTRITO(S) : COMAS
TRAMO : PANAMERICANA NORTE – VÍA SIN NOMBRE SEPARADORA I–CR

SECCION : CDN71–B
CLASIFICACION : COLECTORA DISTRITAL
NOMBRE : VÍA CHILLÓN – B
DISTRITO(S) : COMAS
TRAMO : VÍA SIN NOMBRE SEPARADORA I–CR – SAN JUAN

SECCION : CDN71–C
CLASIFICACION : COLECTORA DISTRITAL
NOMBRE : VÍA PROLONGACIÓN CHILLÓN – A
DISTRITO(S) : COMAS
TRAMO : SAN JUAN – SAN CARLOS

SECCION : CDN71–D
CLASIFICACION : COLECTORA DISTRITAL
NOMBRE : VÍA PROLONGACIÓN CHILLÓN – B
DISTRITO(S) : COMAS
TRAMO : SAN CARLOS – SAN FELIPE – CAMINO REAL

SECCION : CDN72
CLASIFICACION : COLECTORA DISTRITAL
NOMBRE : MILAGROS DE JESÚS
DISTRITO(S) : COMAS
TRAMO : REVOLUCIÓN – CERRO

SECCION : CDN73–A
CLASIFICACION : COLECTORA DISTRITAL
NOMBRE : MERINO REYNA
DISTRITO(S) : CARABAYLLO
TRAMO : CALLE F – MARIÁTEGUI

SECCION : CDN73–B
CLASIFICACION : COLECTORA DISTRITAL
NOMBRE : MERINO REYNA
DISTRITO(S) : CARABAYLLO
TRAMO : MARIÁTEGUI – UNIVERSITARIA

SECCION : CDN74
CLASIFICACION : COLECTORA DISTRITAL
NOMBRE : MARIÁTEGUI
DISTRITO(S) : CARABAYLLO
TRAMO : MERINO – CHIMPU OCLLO

SECCION : CDN75
CLASIFICACION : COLECTORA DISTRITAL
NOMBRE : CAUDIVILLA
DISTRITO(S) : CARABAYLLO
TRAMO : MERINO – CHIMPU OCLLO

SECCION : CDN76
CLASIFICACION : COLECTORA DISTRITAL
NOMBRE : CAUDIVILLA
DISTRITO(S) : CARABAYLLO
TRAMO : TÚPAC AMARU – CANTA CALLAO

SECCION : CDN77
CLASIFICACION : COLECTORA DISTRITAL
NOMBRE : SANTO DOMINGO (CALLE X–1)
DISTRITO(S) : CARABAYLLO
TRAMO : CAUDIVILLA – EL PACAYAL

SECCION : CDN78–A
CLASIFICACION : COLECTORA DISTRITAL
NOMBRE : JUAN VELASCO ALVARADO
DISTRITO(S) : CARABA