





**LEYENDA**

-  ZONA I
-  ZONA II
-  ZONA III
-  ZONA IV

0 0.25 0.5 1 1.5 2 2.5 Kilometros

SISTEMA WGS84  
ZONA 18 S

REVISIÓN N°	FECHA	DESCRIPCIÓN	DISEÑO	REVISIÓN	APROBACIÓN
A	JULIO - 2010	EMITIDO PARA REVISIÓN	Ing. Silvia Alarcón P.	Ing. Fernando Lázares L.	Dr. Zenón Aguilar B.


**UNIVERSIDAD NACIONAL DE INGENIERÍA**  
 FACULTAD DE INGENIERÍA CIVIL  
 CENTRO PERUANO JAPONÉS DE INVESTIGACIONES  
 SÍSMICAS Y MITIGACIÓN DE DESASTRES




**PERÚ**

Ministerio  
 de Vivienda, Construcción  
 y Saneamiento

PROYECTO:	INFORME
PAÍS:	PERÚ
DEPARTAMENTO:	LIMA
PROVINCIA:	LIMA
DISTRITO:	LA MOLINA

**ESTUDIO DE MICROZONIFICACIÓN SÍSMICA  
 Y VULNERABILIDAD EN LA CIUDAD DE LIMA**

**MICROZONIFICACIÓN SÍSMICA**

MAPA N° **P-02**

Este plano es emitido y preparado por CISMID y es para uso exclusivo del cliente, cuyo nombre aparece en el membrete y solo deberá utilizarse para el proyecto motivo del contrato. Otros usos solamente serán permitidos bajo expresa comunicación escrita por parte del poseedor de los derechos de propiedad intelectual CISMID.